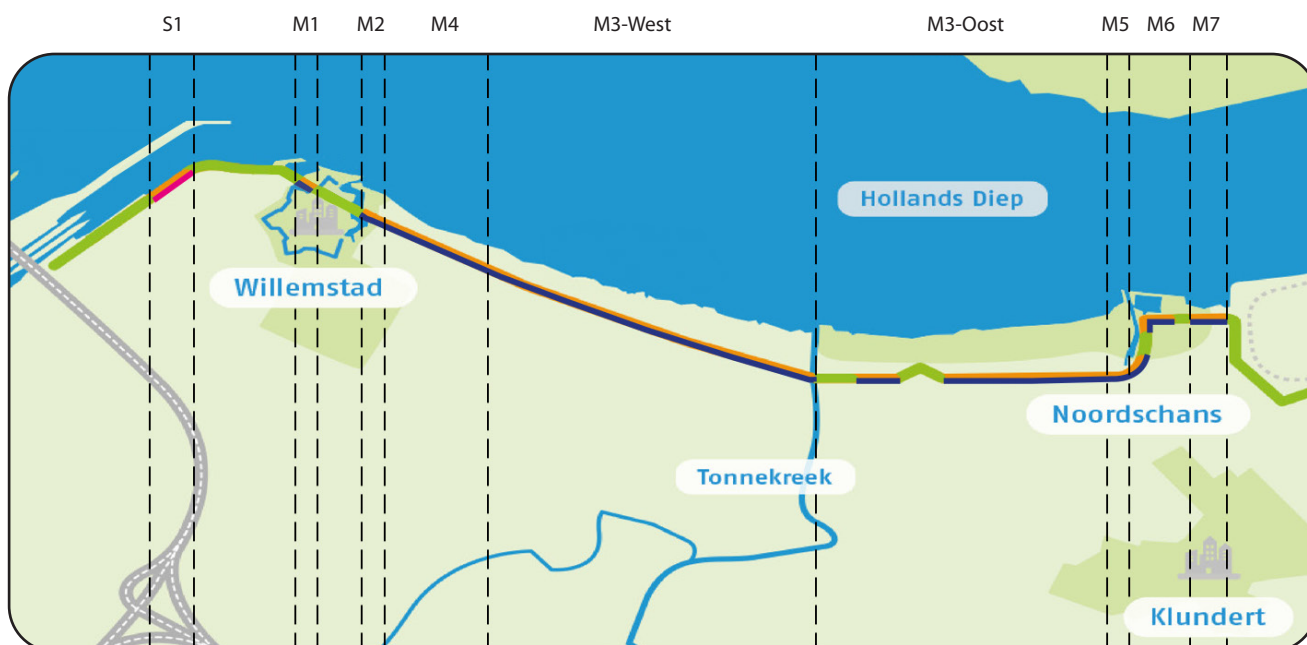


# DIJKVERSTERKING WILLEMSTAD - NOORDSCHANS

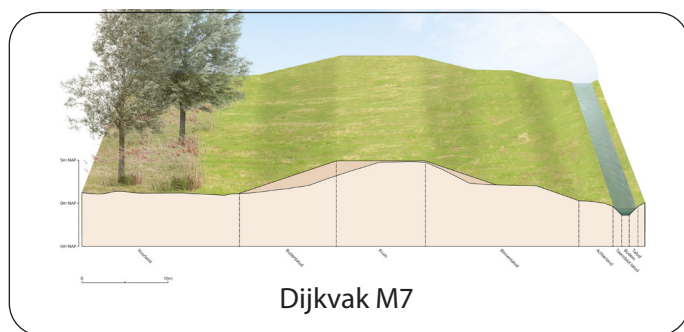
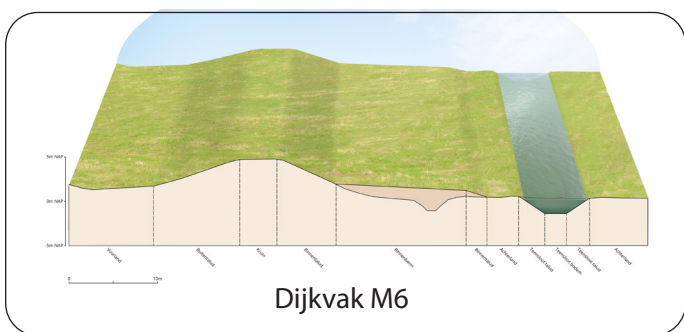
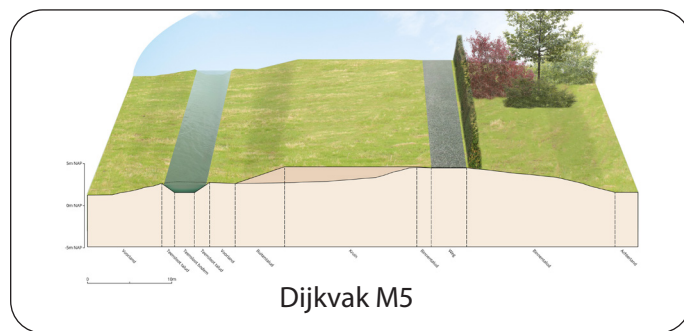
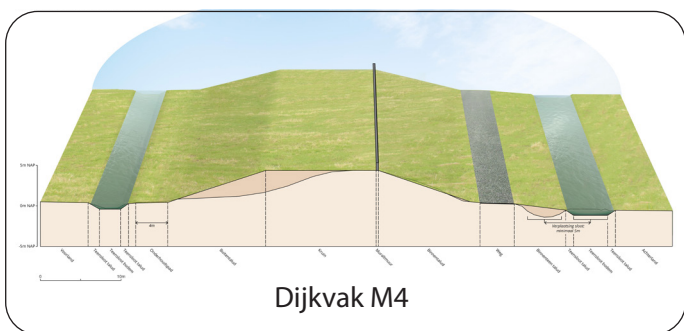

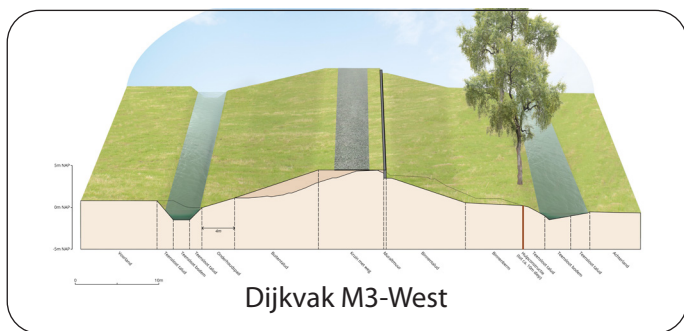
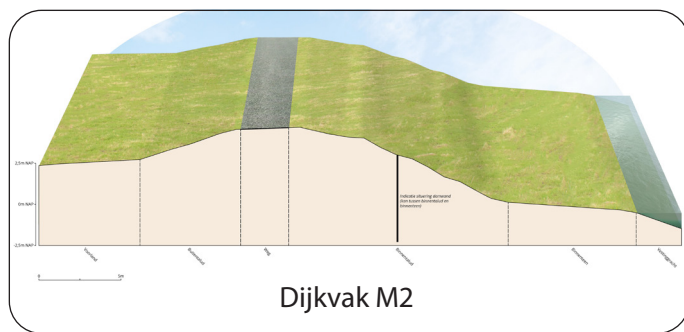
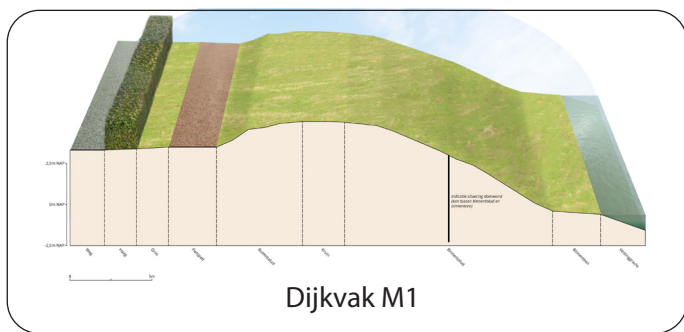
**Van Willemstad tot Noordschans ligt een belangrijke dijk die ons beschermt tegen hoogwater uit het Hollands Diep. Ongeveer 7 kilometer van deze dijk is niet sterk genoeg voor de toekomst. Op het kaartje kun je zien welke stukken dijk dit zijn. Ook staat er bij waarom de dijk niet veilig genoeg is. Waterschap Brabantse Delta gaat de dijk versterken. Deze dijkversterking is onderdeel van het landelijke Hoogwaterbeschermingsprogramma (HWBP).**

In 2024 en 2025 heeft het waterschap per dijkvak onderzocht wat de beste manier is om de dijk te versterken. De uitkomst hiervan noemen we het Voorkeursalternatief (VKA). De komende 2 jaar werken we dit VKA verder uit tijdens de planuitwerkingsfase. We verwachten in 2029 te starten met de werkzaamheden.

Het bestuur van het waterschap stelt het VKA met een officieel besluit vast. Dit noemen we de voorkeursbeslissing (VKB). Deze voorkeursbeslissing publiceren we en leggen we ter inzage. We laten dit aan iedereen weten via onze nieuwsbrief en de website. Daarna kan iedereen een officiële reactie (een zienswijze) indienen op de voorkeursbeslissing én het bijbehorende Milieu Effect Rapport (plan-MER)



# VOORKEURSALTERNATIEF PER DIJKVAK



## VRAGEN?

Meer informatie over dit project vind je op [www.brabantsedelta.nl/win](http://www.brabantsedelta.nl/win)  
Heb je vragen over deze folder? Neem dan contact op met het omgevingsteam via [dijkversterkingWIN@brabantsedelta.nl](mailto:dijkversterkingWIN@brabantsedelta.nl)